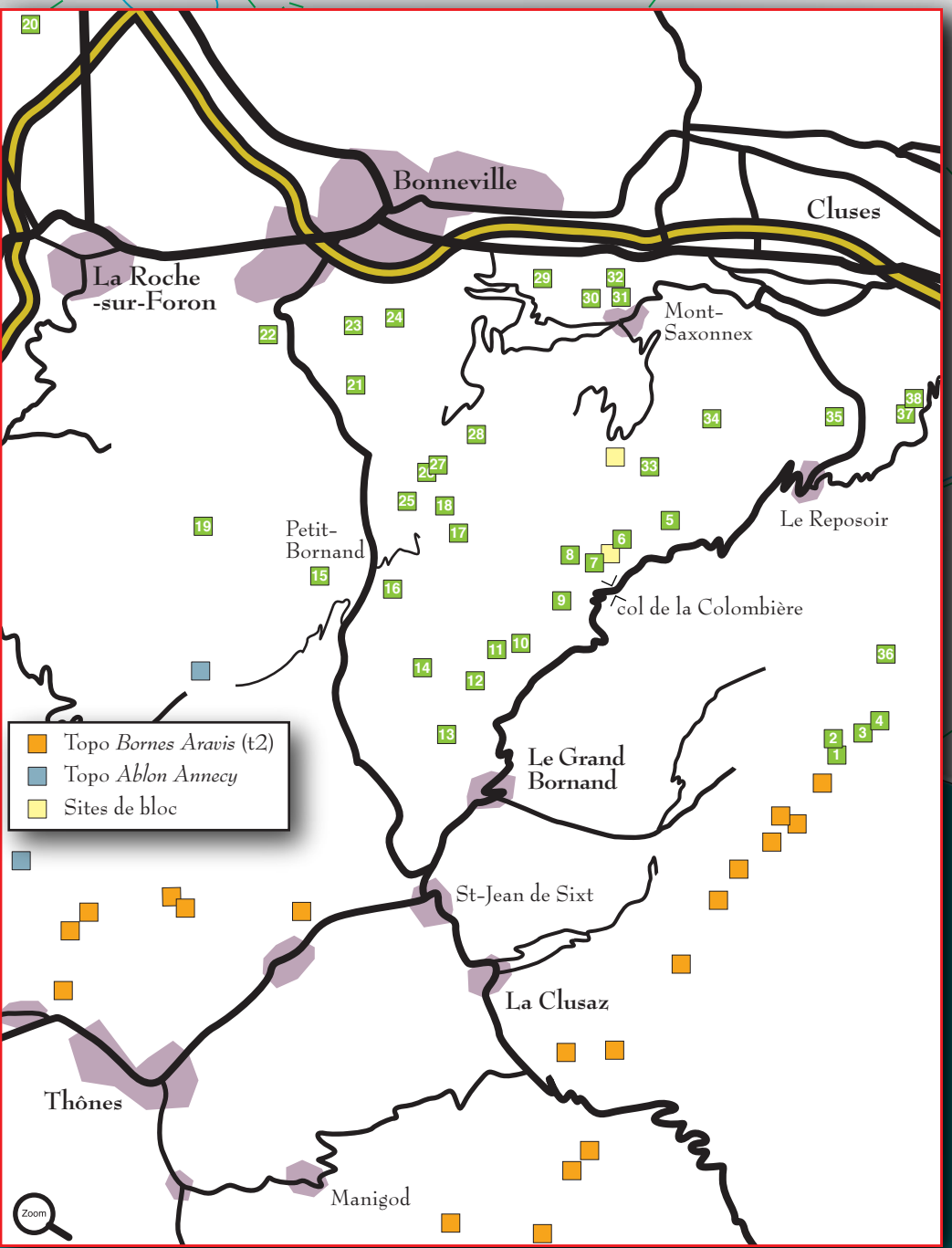
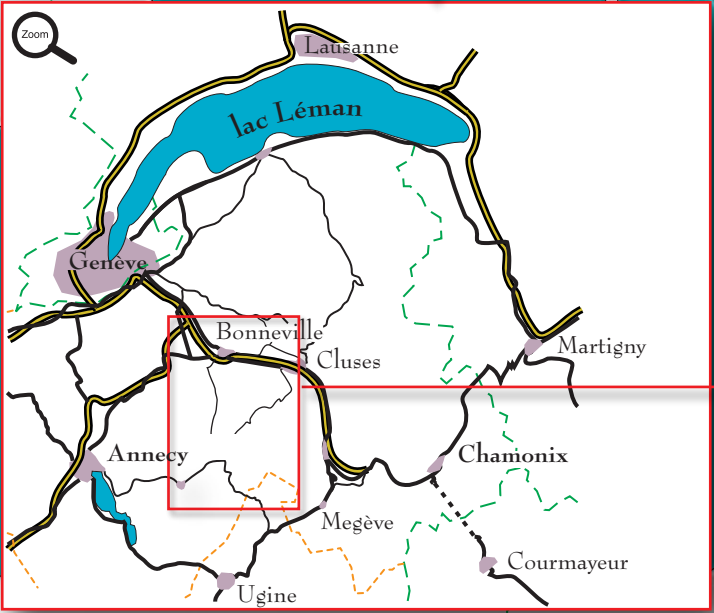
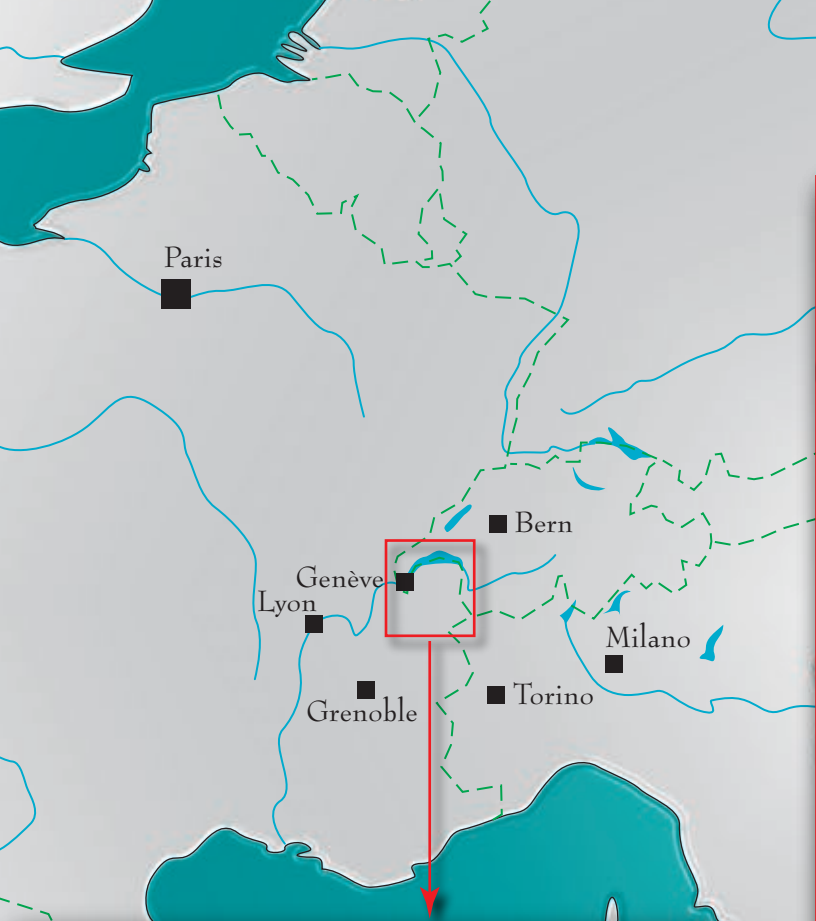


1	Pointe de Chombas	15
2	couennes de Chombas	20
3	Paroi de Gramusset	30
4	Pointe Percée	40
5	Montarquis	48
6	Pointe Dzérat	53
7	La Colombière	62
8	Pointe Blanche	72
9	Le Jallouvre	74
10	Samance	86
11	Roc des Tours	90
12	La Culaz	92
13	La Forclaz	98
14	La Palange	105
15	Le Maquis	110
16	Petit-Bornand	118
17	Pointe de Sosay	122
18	Leschaux versant Cenise	128
19	La Roche Parnal	134
20	Les Rocailles	138
21	Double Cache	142
22	Pierre de Boère	146
23	Les Marquisats	151
24	Rocher du facteur	156
25	Leschaux inférieur	160
26	Rocher de Leschaux	162
27	Couennes de Leschaux	173
28	Solaison	176
29	Pont de Chavougie	180
30	Malsaire	183
31	Gorge du Cé	190
32	Chamoule	197
33	Grand Bargy	199
34	Petit Bargy	206
35	Porte d'Âge	217
36	Pointe Longue	221
37	Le Fumoir	227
38	La Marquisade	230



Merci à vous d'avoir acheté ce topo. Vous contribuez ainsi au maintien et au développement de voies d'escalade.

Ce topo, édité par l'association EKIPROC, a pu voir le jour grâce à la coopération avec l'association ROC ALTITUDE, éditrice de l'édition 2006 du topo *Bornes Aravis*. Notamment grâce à l'énorme travail de Pierre Brosseau, Hervé Chappaz et Philippe Davied.

Gilles Brunot

Réalisation et photos (sauf mention) : Gilles Brunot - © EKIPROC 2025

Impression : atelier Ésope Chamonix - Lyon

Achévé d'imprimer 1<sup>er</sup> trimestre 2025 - ISBN x-xxxxx-xx-x - EAN xxxxxxxxxxxx

Tous droits de reproduction et traduction réservés pour tous pays.

Couverture : *Passe trou grain* à Montarquis

1	Pointe de Chombas	15	**	200m 60m						+600/-150 770/-80 +250			2300 m					
2	couennes de Chombas	20	***	50m 23m						+400/-100 520/-80			2100 m					
3	Paroi de Gramusset	30	***	220m 20m						+700/-80 +180			2400 m					
4	Pointe Percée	40	***	420m 320m						+870/-80 +300			2600 m					
5	Montarquis	48	***	36m 14m						+200			1800 m					
6	Pointe Dzérat	53	***	300m 80m						+440 +270			2100 m					
7	La Colombière	62	***	220m 12m						+200			1800 m					
8	Pointe Blanche	72	*	220m						+600			2300 m					
9	Le Jallouvre	74	***	800m 140m						-20 +20 +280			1650 m					
10	Samance	86	*	47m 10m						+280 +350			1700 m					
11	Roc des Tours	90	**	120m 90m						+400/-60			1900 m					
12	La Culaz	92	**	25m 6m						+40 +90			1500 m					
13	La Forclaz	98	**	37m 7m						-30			1300 m					
14	La Palange	105	**	220m 80m						+300/-100 +50/-100			1600 m					
15	Le Maquis	110	***	55m 11m						+120			950 m					

16	Petit-Bornand	118	**	30m 8m						+260			1000 m					
17	Pointe de Sosay	122	**	300m 17m						+90 +150			1650 m					
18	Leschaux Cenise	128	***	200m 12m						+150 +210			1800 m					
19	La Roche Parnal	134	*	170m 140m						+500 +200			1800 m					
20	Les Rocailles	138	*	16m 7m									500 m					
21	Double Cache	142	**	36m 5m						+10			800 m					
22	Pierre de Boëre	146	**	27m 10m						+40/-35			570 m					
23	Les Marquisats	151	**	37m 19m						+190			650 m					
24	Rocher du Facteur	156	*	37m 5m						+100			550 m					
25	Leschaux inférieur	160	**	250m						+150/-50 +570			1500 m					
26	Rocher de Leschaux	162	**	220m 170m						+200			1800 m					
27	Couennes Leschaux	173	**	38m 17m						+200			1700 m					
28	Solaison	176	*	30m 5m						+30 +50			1600 m					
29	Pont de Chavougie	180	*	33m 15m						0 +10			700 m					
30	Malsaire	183	**	29m 9m						-40/+40			900 m					
31	Gorge du Cé	190	**	50m 9m						-80			870 m					
32	Chamoule	197	*	26m 11m						-30/+10			770 m					
33	Grand Bargy	199	**	430m 150m						+320 +450			1800 m					
34	Petit Bargy	206	***	450m 120m						+500/-50 +480			1800 m					
35	Porte d'Âge	217	**	50m 19m						+200			1100 m					
36	Pointe Longue	221	**	230m 190m						+950 +350/-170 +590			2300 m					
37	Le fumoir	227	**	24m 9m						-80			1160 m					
38	La Marquisade	230	**	22m 10m						+50			1350 m					